

BURSA İLİ OSMANGAZİ İLÇESİ, BADEMLİ KAVŞAĞINDA, BURSA-BADEMLİ BAĞLANTI KOLUNA İLİŞKİN 1/1000 ÖLÇEKLİ UYGULAMA İMAR PLANI DEĞİŞİKLİĞİ

H1103B40

ÖLÇEK: 1/1000

Dosya No:

PIN:

Bursa Büyükşehir Belediye Meclisinin
..... tarih ve sayılı kararı
ile onaylanmıştır.

Alınur AKTAŞ
Büyükşehir Belediye Başkanı

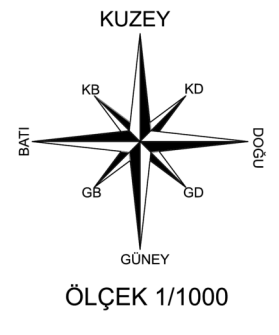
LEJAND

SINIRLAR

PLAN DEĞİŞİKLİK SINIRI

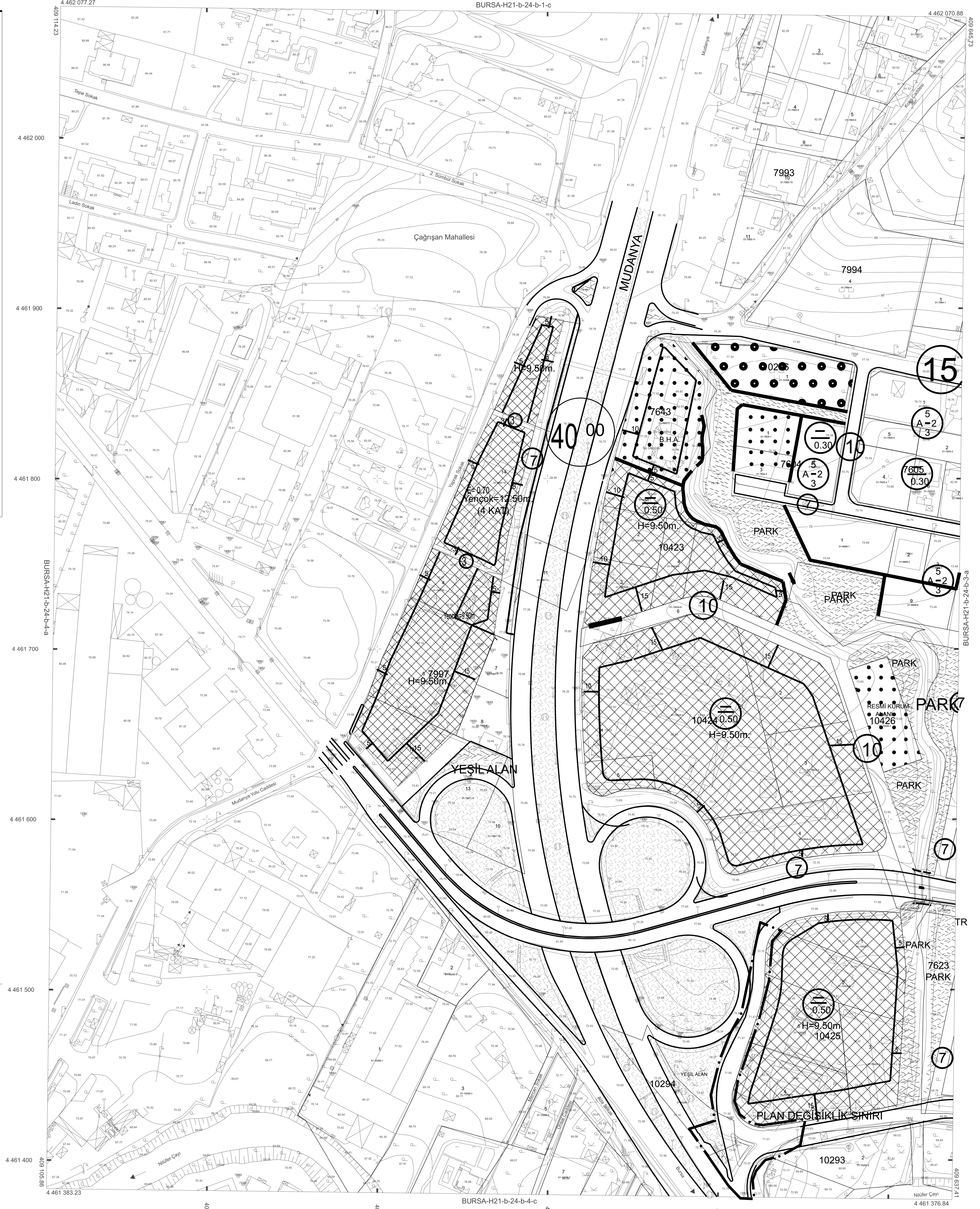
AÇIK VE YEŞİL ALANLAR

PARK VE YEŞİL ALAN

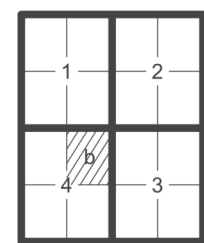


BURSA-H21-b-24-b-4-b

BURSA-H21-b-24-b-1-c



BURSA-H21-b-24-b



. Eylül 2016 tarihli 10 cm yer ölçekleme aralıklı kamera görüntülerinden 2016 yılı Temmuz ayında yapılan bölünme ve Ağustos 2016 yılında yapılan bölünme tespitlerinden üretilmiştir.
.Eş Yükseklik eğrileri arası 1 m.'dir.
.Yapılar saçak çizgileri ile gösterilmiştir.

.ITRF96 Koordinat sisteminde 2005.0 Epochunda üretilmiştir,apağıdaki dönüşüm parametreleri kullanılarak Datum ED50 ye dönüştürülmüştür.
Puffa koordinatları ED50 datumunda düzenlenmiştir.

DÖNÜŞÜM

ITRF 96'dan ED-50'ye Dönüşüm İçin:
(M3 Projesi Dönüşüm Parametreleri)

XED 50 = cx + a * X itf + b * Y itf
YED 50 = cy + a * Y itf + b * X itf
a= 1.00000397
b= -0.00000074
cx= 187.84018
cy= 37.10519
m0= 0.106

YÜKLENİCİ FIRMA
Mescoğlu Müh. Müh. A.Ş.
Fotoğraf Harita Dan.İnş. A.Ş.

Ayhan Faruk MESCI
Proje Müdürü

Sibel AKKAR
Kontrol Müh.

Murat KARAOĞLU
Harita ve Kam. Şe.Md.V.

Mehmet Salt AYIK
Entak ve İstismak Daire Başkanı

Güngör GÜLENC
BÜSKİ Genel Md.

Alınur AKTAŞ
Büyükşehir Belediye Başkanı

1:1000

"Büyük Ölçekli Harita ve Harita Bilgileri Üretim Yönelmeliği" ne uygun olarak fotogrametrik yöntemle üretilen bu haritanın yapılmında:

ONAY

...../...../20..